Схема газоснабжения в границах Мочищенского сельсовета Новосибирского района Новосибирской области М 1:10000

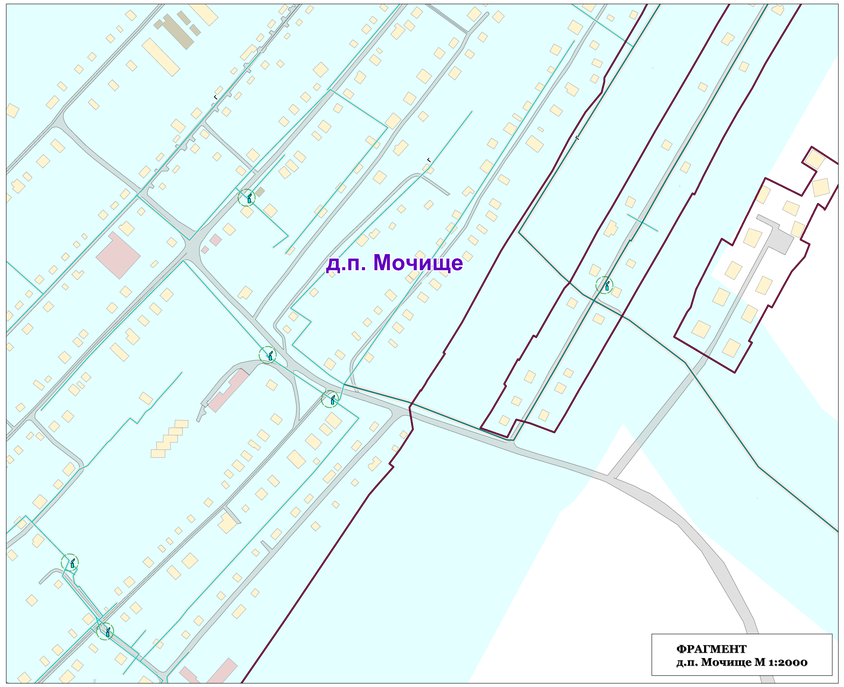

ФРАГМЕНТ
д.п. Мочище М 1:2000

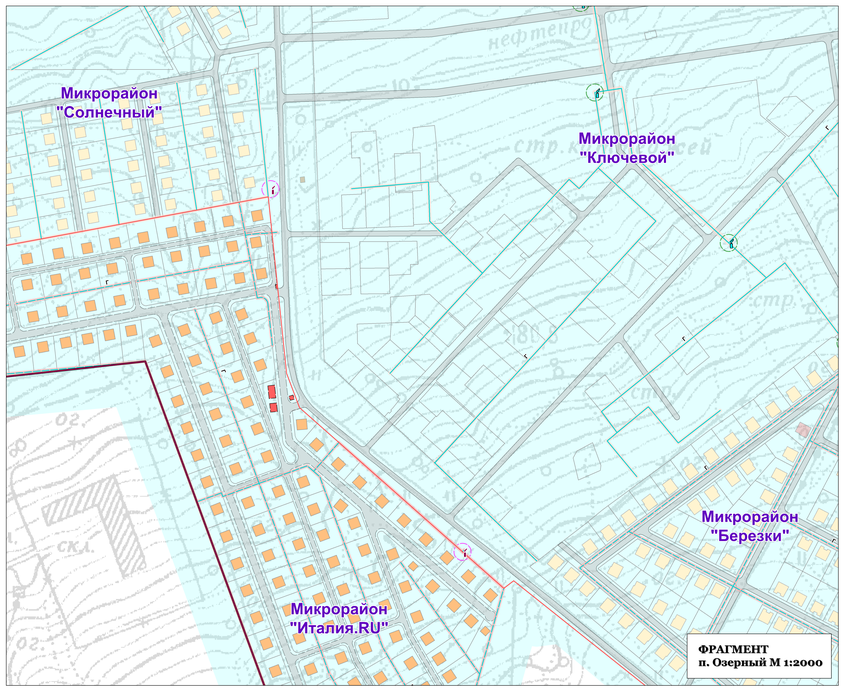

ФРАГМЕНТ
п. Озерный М 1:2000

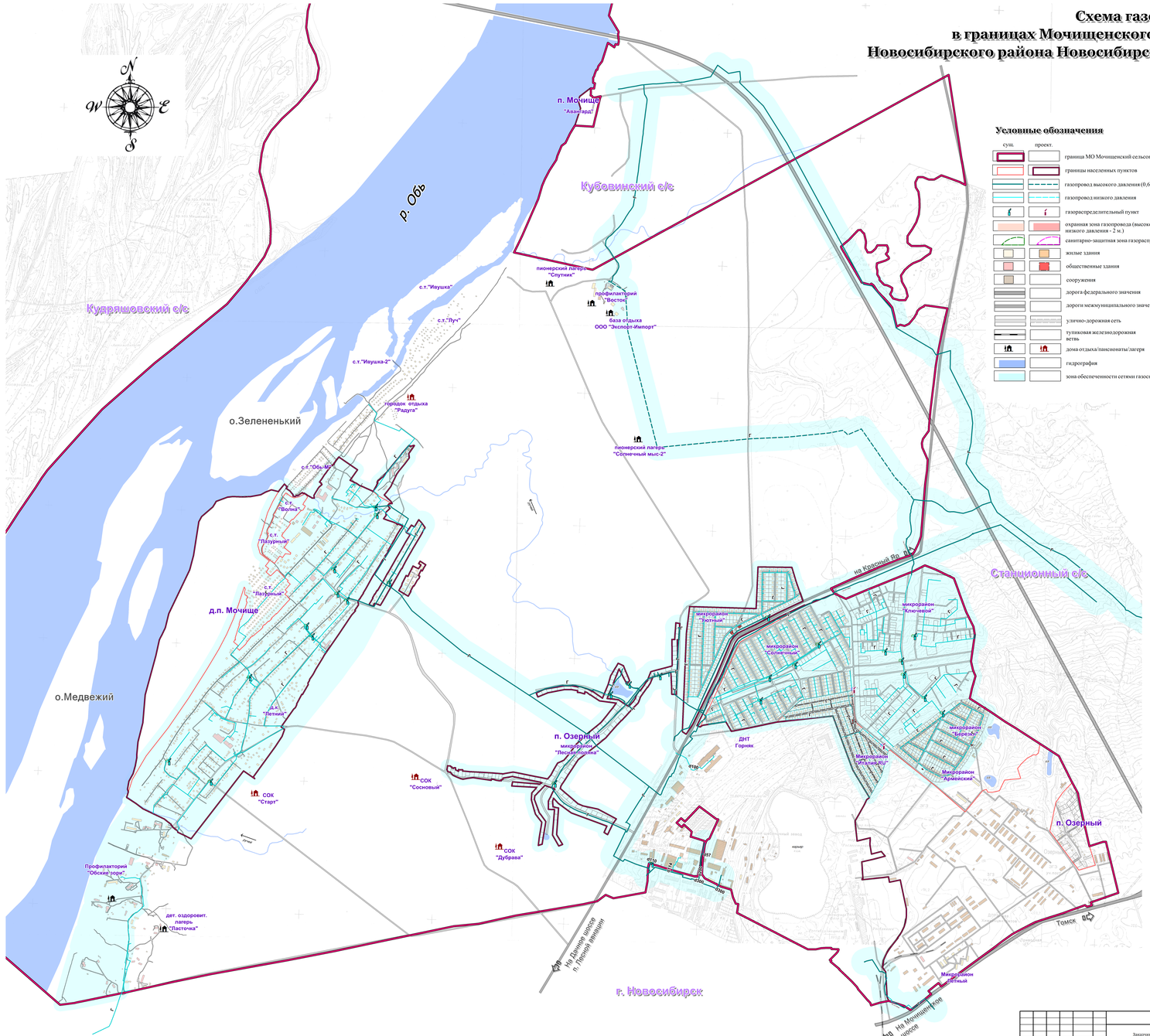

Условные обозначения

суш.	проект.	
		граница МО Мочищенский сельсовет
		границы населенных пунктов
		газопровод высокого давления (0,6 МПа)
		газопровод низкого давления
		газораспределительный пункт
		охранная зона газопровода (высокого давления - 3 м., низкого давления - 2 м.)
		санитарно-защитная зона газораспределительного пункта (R=10м.)
		жилые здания
		общественные здания
		сооружения
		дорога федерального значения
		дороги межмуниципального значения
		улично-дорожная сеть
		тупиковая железнодорожная ветвь
		дома отдыха/пансионаты/лагеря
		гидрография
		зона обеспеченности сетями газоснабжения

							50/13-ГР-6		
							Заказчик: Администрация МО Мочищенский сельсовет		
Изм.	Кол.уч.	Лист	№док.	Подпись	Дата				
Гл.инженер			Новиковская Ю.В.			Проект размещения инженерных коммуникаций в границах Мочищенского сельсовета	Стадия	Лист	Листов
Исполнитель			Абрамовская Ю.В.				ГП	6	7
Архитектор			Торопкина К.С.						
Контроль			Мурзина А.В.			Схема газоснабжения в границах Мочищенского сельсовета Новосибирского района НО М 1:10000	ГЕОСТАРТ		

Согласовано

Взам.инв.№

Подпись и дата

Инв.№подл.